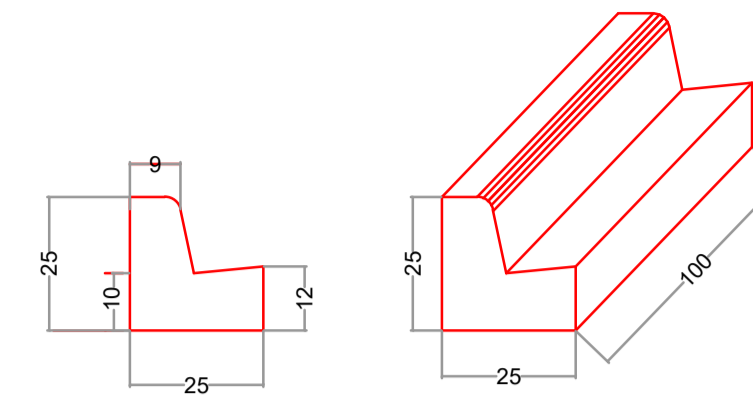
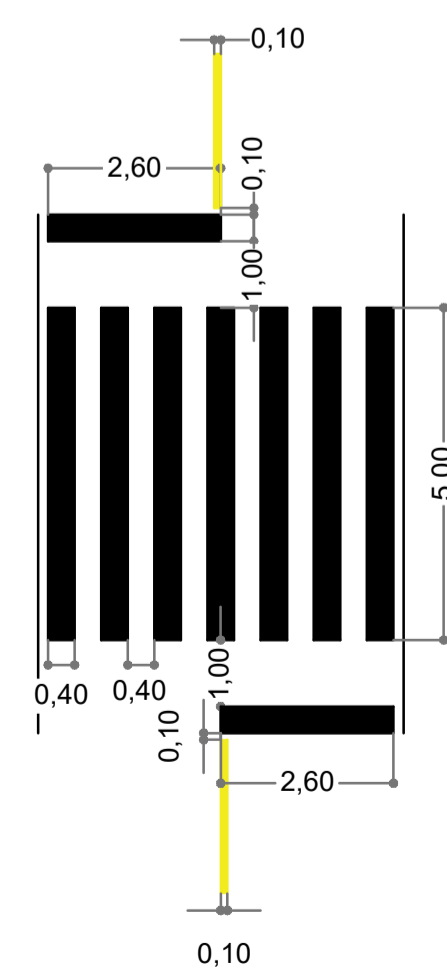
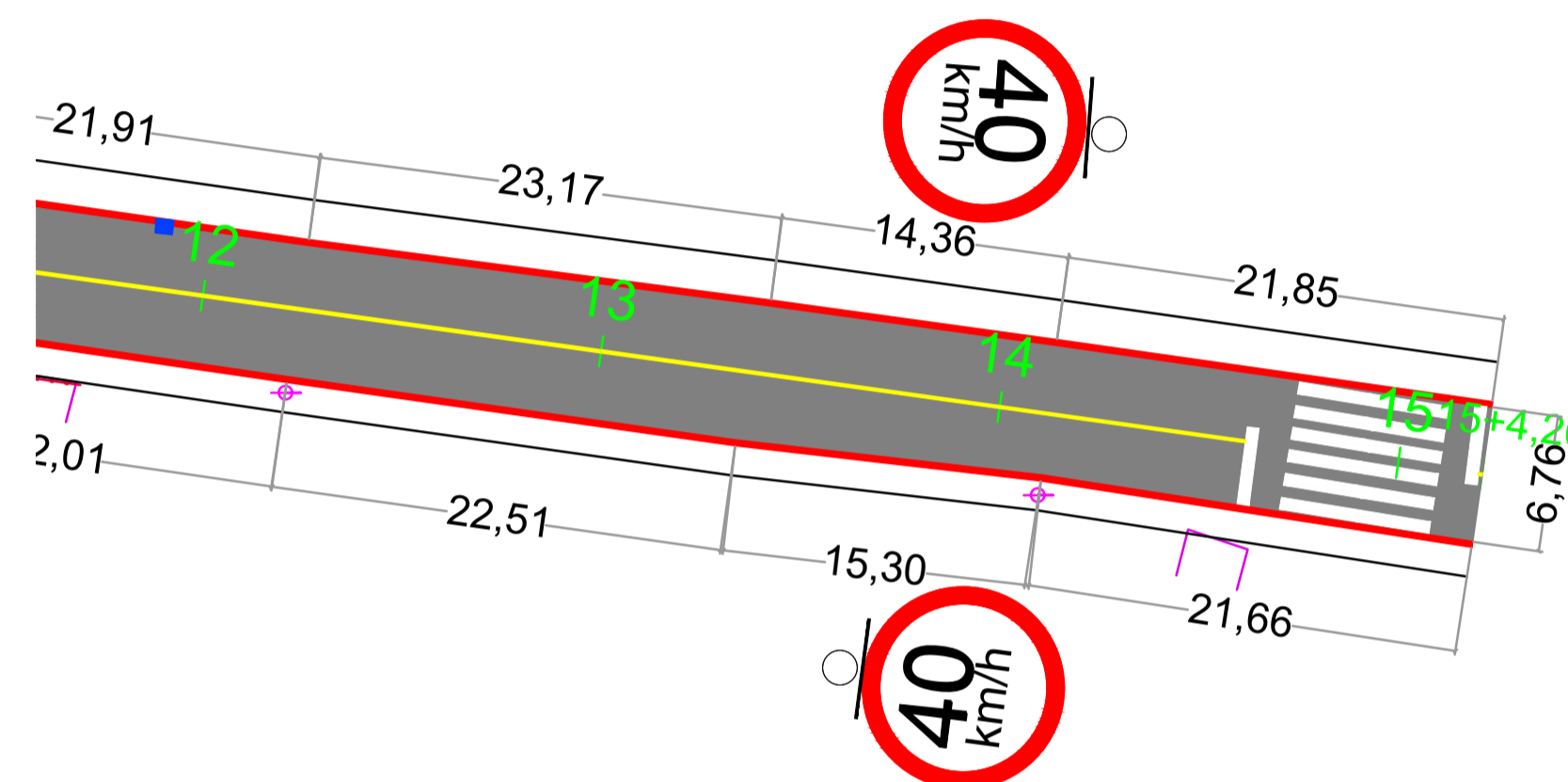
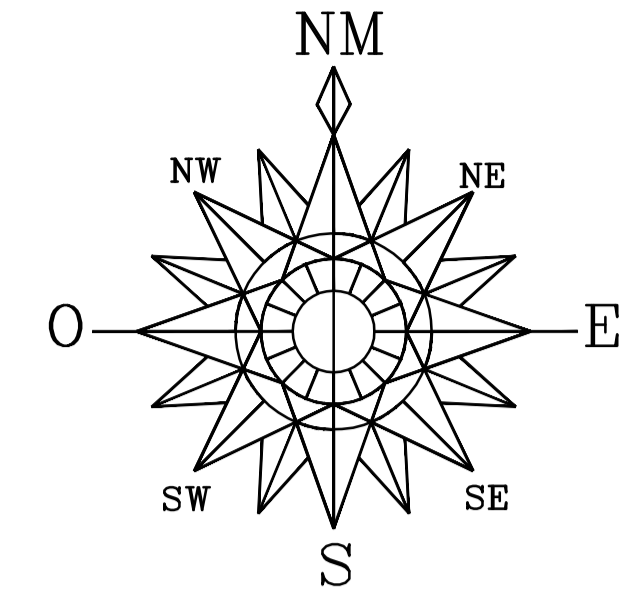


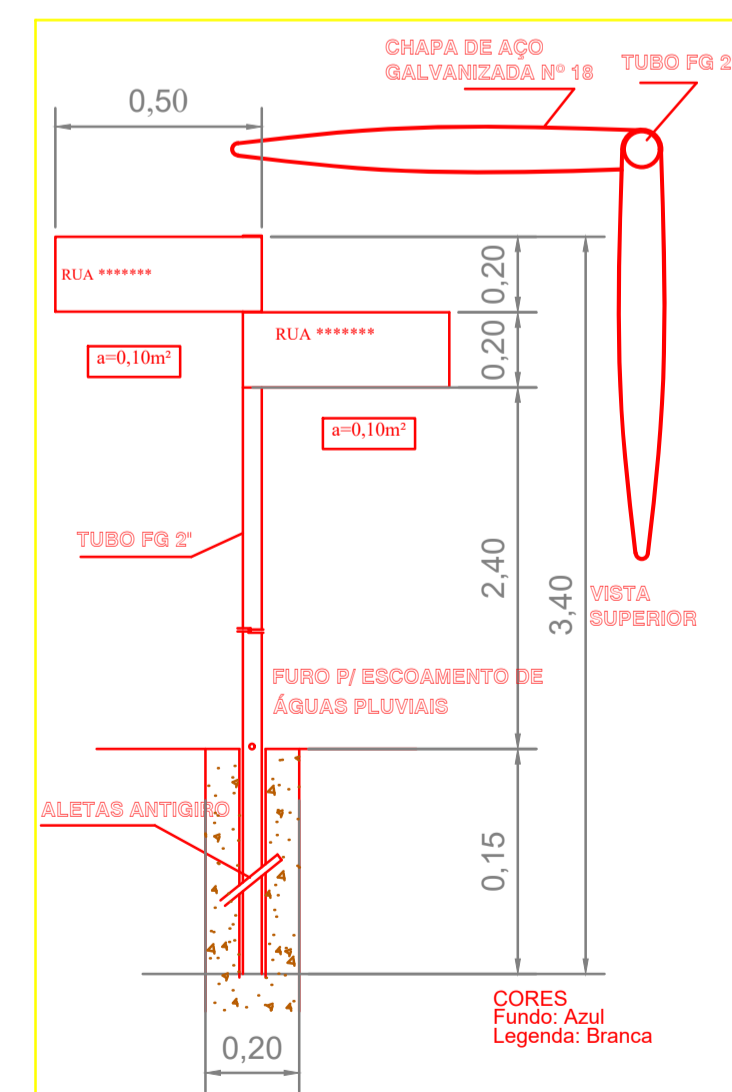
	Quantidade
FAIXA DE SINALIZAÇÃO HORIZONTAL	144,98 m²
PLACA R19/40	4 UND
PLACA R-02	1 UND



DETALHE MEIO-FIO COM SARJETA






DETALHE FAIXA PEDESTRE
16,08 m² cada faixa branca
faixa amarela 10 cm
280,00 m x 0,10 m = 28,00 m²
ESCALA = 1/50



SUPORTE METÁLICO GALVANIZADO h=3,00m
ANTI-GIRO
PLACA COM NOME DE RUA: (0,10X2) = 0,20 m² (cada placa)
NOME DA RUA = 01 und
NOME DA RUA = 0,20 x 01 und = 0,20 m²

QUANTITATIVO

MODELO	CÓDIGO	QUANT.	M ² UND	M ² /TOT.
	R-19/40	04	0,16	0,64
MODELO	CÓDIGO	QUANT.	M ² UND	M ² /TOT.
	R-02	01	0,30	0,30

MODELO	CÓDIGO	QUANT.	M²/ UND	M²/TOT.
	R-02	01	0,30	0,30

<p>PREFEITURA MUNICIPAL</p>	<p>SAÚDE PÚBLICA</p>
-----------------------------	----------------------

PROJETO DE PAVIMENTAÇÃO ASFÁLTICA

PREFEITURA MUNICIPAL DE NOVA PRATA DO IGUAÇU



Rua Vereador Valmor Gomes, 11/59 - Caixa Postal, 01
CEP 85.685 - 000 - Nova Prata do Iguaçu - Paraná. Tel-Fax (046) 3545-1442



OBRA:	PROJETO DE SINALIZAÇÃO E PAVIMENTAÇÃO		
	Rua Adelio Severino		
	NOVA PRATA DO IGUAÇU	PERIMETRO URBANO DA CIDADE	PARANÁ

Georeferência:

INDICADAS

RESPONSÁVEL TÉCNICO:

ÁREA TOTAL:
INDICADA

ESCALA:
1:1.000

DATA:
julho/2024

LOCALIDADE/BAIRRO:
N. PRATA DO IGUAÇU

SUPERVISOR
ANDRE FAUST

ELIZETE CAVAZIN
PREFEITA MUNICIPAL

LHA:

02-02